

## ФОРМА

графического описания местоположения границ населённых пунктов,  
территориальных зон, особо охраняемых природных территорий,  
зон с особыми условиями использования территорий

### ОПИСАНИЕ МЕСТОПОЛОЖЕНИЯ ГРАНИЦ<sup>1</sup>

Территориальная зона Ж1

(наименование объекта местоположение границ, которого описано (далее - объект)

"Зона застройки индивидуальными жилыми домами и малоэтажными жилыми домами"

#### Раздел 1

Сведения об объекте		
№ п/п	Характеристики объекта	Описание характеристик
1	2	3
1.	Местоположение объекта <sup>2</sup>	Самарская область, Сергиевский район, сельское поселение Серноводск, поселок Серноводск
2.	Площадь объекта +/- величина погрешности определения площади (P +/- Дельта P) <sup>3</sup>	2274832±528 кв.м
3.	Иные характеристики объекта <sup>4</sup>	

Раздел 2

Сведения о местоположении границ объекта <sup>5</sup>					
1. Система координат: МСК-63					
2. Сведения о характерных точках границ объекта					
Обозначение характерных точек границ	Координаты, м		Метод определения координат характерной точки <sup>6</sup>	Средняя квадратическая погрешность положения характерной точки (Мт), м	Описание <sup>7</sup> точки (при наличии)
	Х	У			
1	2	3	4	5	6
1	468466.18	2248143.62	Картометрический метод	0.1	-
2	468497.67	2248150.40	Картометрический метод	0.1	-
3	468491.72	2248185.41	Картометрический метод	0.1	-
4	468491.59	2248186.74	Картометрический метод	0.1	-
5	468558.80	2248192.47	Картометрический метод	0.1	-
6	468588.93	2248173.90	Картометрический метод	0.1	-
7	468615.64	2248159.28	Картометрический метод	0.1	-
8	468834.46	2248176.25	Картометрический метод	0.1	-
9	468896.84	2248242.71	Картометрический метод	0.1	-
10	468915.32	2248262.41	Картометрический метод	0.1	-
11	468934.66	2248283.01	Картометрический метод	0.1	-
12	468943.85	2248293.33	Картометрический метод	0.1	-
13	468950.46	2248300.76	Картометрический метод	0.1	-
14	469007.92	2248300.83	Картометрический метод	0.1	-
15	469039.50	2248309.56	Картометрический метод	0.1	-
16	469068.79	2248313.14	Картометрический метод	0.1	-
17	469086.19	2248315.95	Картометрический метод	0.1	-
18	469097.30	2248317.65	Картометрический метод	0.1	-
19	469091.82	2248366.59	Картометрический метод	0.1	-
20	469091.81	2248377.76	Картометрический метод	0.1	-
21	469136.02	2248385.54	Картометрический метод	0.1	-
22	469140.29	2248385.06	Картометрический метод	0.1	-
23	469151.83	2248384.68	Картометрический метод	0.1	-
24	469160.94	2248384.40	Картометрический метод	0.1	-
25	469161.19	2248384.39	Картометрический метод	0.1	-
26	469224.46	2248383.02	Картометрический метод	0.1	-
27	469280.49	2248391.36	Картометрический метод	0.1	-
28	469285.41	2248421.08	Картометрический метод	0.1	-
29	469265.63	2248469.68	Картометрический метод	0.1	-
30	469238.23	2248589.46	Картометрический метод	0.1	-
31	469221.61	2248599.47	Картометрический метод	0.1	-
32	469215.39	2248603.21	Картометрический метод	0.1	-
33	469197.79	2248615.86	Картометрический метод	0.1	-
34	469184.63	2248625.32	Картометрический метод	0.1	-
35	469181.84	2248629.32	Картометрический метод	0.1	-
36	469180.96	2248638.50	Картометрический метод	0.1	-
37	469180.22	2248643.05	Картометрический метод	0.1	-
38	469177.65	2248657.10	Картометрический метод	0.1	-
39	469156.63	2248657.04	Картометрический метод	0.1	-
40	469151.78	2248656.99	Картометрический метод	0.1	-
41	469146.70	2248656.93	Картометрический метод	0.1	-
42	469126.07	2248657.99	Картометрический метод	0.1	-
43	469125.46	2248650.58	Картометрический метод	0.1	-
44	469124.39	2248637.56	Картометрический метод	0.1	-
45	469116.55	2248637.83	Картометрический метод	0.1	-
46	469116.96	2248646.50	Картометрический метод	0.1	-
47	469117.53	2248658.54	Картометрический метод	0.1	-
48	469097.98	2248659.46	Картометрический метод	0.1	-
49	469083.86	2248659.94	Картометрический метод	0.1	-
50	469075.33	2248660.88	Картометрический метод	0.1	-
51	469071.17	2248661.38	Картометрический метод	0.1	-
52	469052.74	2248663.60	Картометрический метод	0.1	-
53	469048.87	2248664.21	Картометрический метод	0.1	-
54	469047.82	2248664.37	Картометрический метод	0.1	-
55	469031.06	2248664.75	Картометрический метод	0.1	-
56	469030.17	2248663.47	Картометрический метод	0.1	-
57	469029.74	2248662.84	Картометрический метод	0.1	-
58	469029.16	2248644.23	Картометрический метод	0.1	-
59	469024.68	2248644.52	Картометрический метод	0.1	-
60	469023.99	2248660.26	Картометрический метод	0.1	-
61	469022.43	2248660.32	Картометрический метод	0.1	-
62	469022.23	2248660.33	Картометрический метод	0.1	-
63	469022.05	2248665.79	Картометрический метод	0.1	-
64	469006.29	2248665.96	Картометрический метод	0.1	-
65	468995.85	2248666.32	Картометрический метод	0.1	-
66	468995.81	2248665.07	Картометрический метод	0.1	-
67	468995.80	2248664.89	Картометрический метод	0.1	-
68	468989.31	2248664.62	Картометрический метод	0.1	-
69	468989.46	2248667.35	Картометрический метод	0.1	-
70	468966.46	2248668.46	Картометрический метод	0.1	-
71	468963.65	2248668.47	Картометрический метод	0.1	-
72	468956.66	2248668.51	Картометрический метод	0.1	-
73	468956.87	2248669.94	Картометрический метод	0.1	-
74	468956.92	2248670.30	Картометрический метод	0.1	-
75	468951.61	2248670.24	Картометрический метод	0.1	-
76	468943.84	2248670.14	Картометрический метод	0.1	-
77	468943.70	2248668.17	Картометрический метод	0.1	-
78	468936.91	2248666.43	Картометрический метод	0.1	-
79	468930.04	2248666.26	Картометрический метод	0.1	-
80	468929.92	2248670.35	Картометрический метод	0.1	-

Сведения о местоположении границ объекта <sup>5</sup>					
1. Система координат: МСК-63					
2. Сведения о характерных точках границ объекта					
Обозначение характерных точек границ	Координаты, м		Метод определения координат характерной точки <sup>6</sup>	Средняя квадратическая погрешность положения характерной точки (Мт), м	Описание <sup>7</sup> точки (при наличии)
	Х	У			
1	2	3	4	5	6
81	468919.28	2248670.68	Картометрический метод	0.1	-
82	468919.06	2248666.78	Картометрический метод	0.1	-
83	468907.00	2248667.53	Картометрический метод	0.1	-
84	468907.05	2248670.79	Картометрический метод	0.1	-
85	468895.79	2248671.51	Картометрический метод	0.1	-
86	468884.36	2248672.48	Картометрический метод	0.1	-
87	468880.39	2248672.67	Картометрический метод	0.1	-
88	468860.59	2248673.61	Картометрический метод	0.1	-
89	468860.27	2248657.46	Картометрический метод	0.1	-
90	468860.20	2248654.19	Картометрический метод	0.1	-
91	468855.72	2248654.48	Картометрический метод	0.1	-
92	468855.94	2248666.40	Картометрический метод	0.1	-
93	468856.08	2248674.24	Картометрический метод	0.1	-
94	468851.37	2248674.51	Картометрический метод	0.1	-
95	468834.50	2248675.50	Картометрический метод	0.1	-
96	468834.67	2248677.63	Картометрический метод	0.1	-
97	468829.35	2248677.92	Картометрический метод	0.1	-
98	468829.12	2248676.79	Картометрический метод	0.1	-
99	468810.22	2248678.36	Картометрический метод	0.1	-
100	468791.72	2248678.88	Картометрический метод	0.1	-
101	468789.66	2248676.98	Картометрический метод	0.1	-
102	468789.44	2248674.41	Картометрический метод	0.1	-
103	468788.07	2248658.30	Картометрический метод	0.1	-
104	468782.17	2248658.67	Картометрический метод	0.1	-
105	468782.68	2248680.95	Картометрический метод	0.1	-
106	468780.32	2248682.68	Картометрический метод	0.1	-
107	468771.69	2248683.16	Картометрический метод	0.1	-
108	468741.69	2248684.51	Картометрический метод	0.1	-
109	468736.47	2248685.02	Картометрический метод	0.1	-
110	468721.90	2248686.43	Картометрический метод	0.1	-
111	468713.77	2248690.47	Картометрический метод	0.1	-
112	468699.64	2248693.02	Картометрический метод	0.1	-
113	468689.15	2248695.95	Картометрический метод	0.1	-
114	468688.81	2248694.45	Картометрический метод	0.1	-
115	468669.73	2248697.70	Картометрический метод	0.1	-
116	468668.71	2248691.93	Картометрический метод	0.1	-
117	468666.71	2248680.66	Картометрический метод	0.1	-
118	468665.67	2248674.78	Картометрический метод	0.1	-
119	468659.43	2248675.71	Картометрический метод	0.1	-
120	468653.23	2248676.64	Картометрический метод	0.1	-
121	468644.35	2248677.94	Картометрический метод	0.1	-
122	468639.84	2248678.60	Картометрический метод	0.1	-
123	468637.30	2248678.98	Картометрический метод	0.1	-
124	468640.83	2248692.75	Картометрический метод	0.1	-
125	468636.59	2248693.96	Картометрический метод	0.1	-
126	468627.75	2248696.51	Картометрический метод	0.1	-
127	468625.35	2248697.18	Картометрический метод	0.1	-
128	468612.68	2248700.88	Картометрический метод	0.1	-
129	468575.92	2248711.63	Картометрический метод	0.1	-
130	468570.79	2248711.84	Картометрический метод	0.1	-
131	468571.37	2248713.78	Картометрический метод	0.1	-
132	468571.84	2248715.34	Картометрический метод	0.1	-
133	468566.48	2248716.56	Картометрический метод	0.1	-
134	468565.62	2248713.78	Картометрический метод	0.1	-
135	468565.42	2248713.15	Картометрический метод	0.1	-
136	468545.86	2248718.50	Картометрический метод	0.1	-
137	468546.48	2248720.90	Картометрический метод	0.1	-
138	468540.15	2248722.63	Картометрический метод	0.1	-
139	468538.07	2248720.42	Картометрический метод	0.1	-
140	468531.89	2248701.35	Картометрический метод	0.1	-
141	468529.61	2248702.65	Картометрический метод	0.1	-
142	468515.87	2248710.40	Картометрический метод	0.1	-
143	468518.16	2248717.01	Картометрический метод	0.1	-
144	468522.53	2248728.82	Картометрический метод	0.1	-
145	468520.84	2248731.16	Картометрический метод	0.1	-
146	468519.55	2248732.95	Картометрический метод	0.1	-
147	468511.85	2248713.78	Картометрический метод	0.1	-
148	468483.40	2248623.56	Картометрический метод	0.1	-
149	468207.07	2248740.78	Картометрический метод	0.1	-
150	468231.90	2248815.83	Картометрический метод	0.1	-
151	468229.15	2248816.83	Картометрический метод	0.1	-
152	468218.08	2248820.85	Картометрический метод	0.1	-
153	468226.18	2248843.55	Картометрический метод	0.1	-
154	468217.83	2248845.59	Картометрический метод	0.1	-
155	468216.28	2248845.97	Картометрический метод	0.1	-
156	468201.67	2248849.53	Картометрический метод	0.1	-
157	468195.43	2248851.75	Картометрический метод	0.1	-
158	468193.01	2248852.61	Картометрический метод	0.1	-
159	468181.34	2248856.18	Картометрический метод	0.1	-
160	468180.44	2248856.46	Картометрический метод	0.1	-

Сведения о местоположении границ объекта <sup>5</sup>					
1. Система координат: МСК-63					
2. Сведения о характерных точках границ объекта					
Обозначение характерных точек границ	Координаты, м		Метод определения координат характерной точки <sup>6</sup>	Средняя квадратическая погрешность положения характерной точки (Мт), м	Описание <sup>7</sup> обозначения точки (при наличии)
	Х	У			
1	2	3	4	5	6
161	468181.35	2248859.78	Картометрический метод	0.1	-
162	468181.68	2248861.09	Картометрический метод	0.1	-
163	468172.74	2248864.32	Картометрический метод	0.1	-
164	468172.30	2248863.14	Картометрический метод	0.1	-
165	468171.45	2248861.01	Картометрический метод	0.1	-
166	468161.78	2248864.07	Картометрический метод	0.1	-
167	468162.78	2248866.56	Картометрический метод	0.1	-
168	468163.08	2248867.33	Картометрический метод	0.1	-
169	468150.76	2248871.33	Картометрический метод	0.1	-
170	468149.54	2248871.72	Картометрический метод	0.1	-
171	468148.17	2248867.02	Картометрический метод	0.1	-
172	468145.45	2248868.19	Картометрический метод	0.1	-
173	468145.78	2248870.88	Картометрический метод	0.1	-
174	468132.00	2248875.35	Картометрический метод	0.1	-
175	468128.19	2248866.55	Картометрический метод	0.1	-
176	468123.42	2248854.26	Картометрический метод	0.1	-
177	468118.16	2248856.16	Картометрический метод	0.1	-
178	468140.89	2248914.94	Картометрический метод	0.1	-
179	468146.48	2248912.98	Картометрический метод	0.1	-
180	468148.40	2248912.30	Картометрический метод	0.1	-
181	468149.49	2248911.91	Картометрический метод	0.1	-
182	468146.05	2248903.16	Картометрический метод	0.1	-
183	468144.90	2248903.57	Картометрический метод	0.1	-
184	468139.72	2248890.66	Картометрический метод	0.1	-
185	468140.15	2248890.44	Картометрический метод	0.1	-
186	468147.19	2248886.81	Картометрический метод	0.1	-
187	468157.58	2248882.63	Картометрический метод	0.1	-
188	468162.79	2248880.54	Картометрический метод	0.1	-
189	468163.74	2248883.22	Картометрический метод	0.1	-
190	468174.59	2248878.06	Картометрический метод	0.1	-
191	468184.07	2248874.72	Картометрический метод	0.1	-
192	468186.15	2248873.98	Картометрический метод	0.1	-
193	468197.40	2248869.98	Картометрический метод	0.1	-
194	468197.70	2248868.94	Картометрический метод	0.1	-
195	468198.03	2248867.81	Картометрический метод	0.1	-
196	468208.04	2248864.46	Картометрический метод	0.1	-
197	468209.38	2248867.96	Картометрический метод	0.1	-
198	468219.48	2248864.35	Картометрический метод	0.1	-
199	468218.52	2248861.58	Картометрический метод	0.1	-
200	468223.10	2248860.14	Картометрический метод	0.1	-
201	468223.44	2248860.03	Картометрический метод	0.1	-
202	468232.58	2248856.80	Картометрический метод	0.1	-
203	468232.73	2248857.18	Картометрический метод	0.1	-
204	468241.38	2248879.38	Картометрический метод	0.1	-
205	468244.22	2248878.37	Картометрический метод	0.1	-
206	468252.00	2248875.59	Картометрический метод	0.1	-
207	468253.55	2248875.05	Картометрический метод	0.1	-
208	468250.16	2248865.29	Картометрический метод	0.1	-
209	468248.05	2248860.24	Картометрический метод	0.1	-
210	468265.76	2248854.82	Картометрический метод	0.1	-
211	468265.85	2248855.13	Картометрический метод	0.1	-
212	468270.21	2248869.53	Картометрический метод	0.1	-
213	468301.94	2248858.83	Картометрический метод	0.1	-
214	468294.71	2248836.50	Картометрический метод	0.1	-
215	468316.22	2248829.89	Картометрический метод	0.1	-
216	468330.60	2248825.78	Картометрический метод	0.1	-
217	468330.90	2248826.52	Картометрический метод	0.1	-
218	468331.03	2248826.84	Картометрический метод	0.1	-
219	468332.16	2248826.60	Картометрический метод	0.1	-
220	468334.00	2248826.22	Картометрический метод	0.1	-
221	468333.42	2248824.58	Картометрический метод	0.1	-
222	468333.28	2248824.20	Картометрический метод	0.1	-
223	468347.13	2248819.68	Картометрический метод	0.1	-
224	468347.52	2248820.44	Картометрический метод	0.1	-
225	468347.61	2248820.62	Картометрический метод	0.1	-
226	468348.49	2248822.34	Картометрический метод	0.1	-
227	468357.48	2248820.41	Картометрический метод	0.1	-
228	468361.89	2248818.38	Картометрический метод	0.1	-
229	468372.91	2248813.32	Картометрический метод	0.1	-
230	468376.17	2248811.36	Картометрический метод	0.1	-
231	468377.23	2248810.72	Картометрический метод	0.1	-
232	468377.99	2248809.34	Картометрический метод	0.1	-
233	468378.25	2248809.25	Картометрический метод	0.1	-
234	468378.62	2248808.65	Картометрический метод	0.1	-
235	468379.78	2248806.78	Картометрический метод	0.1	-
236	468382.96	2248805.61	Картометрический метод	0.1	-
237	468388.69	2248803.51	Картометрический метод	0.1	-
238	468393.33	2248801.81	Картометрический метод	0.1	-
239	468393.39	2248801.99	Картометрический метод	0.1	-
240	468393.86	2248803.53	Картометрический метод	0.1	-

Сведения о местоположении границ объекта <sup>5</sup>					
1. Система координат: МСК-63					
2. Сведения о характерных точках границ объекта					
Обозначение характерных точек границ	Координаты, м		Метод определения координат характерной точки <sup>6</sup>	Средняя квадратическая погрешность положения характерной точки (Мт), м	Описание <sup>7</sup> обозначения точки (при наличии)
	Х	У			
1	2	3	4	5	6
241	468394.77	2248803.20	Картометрический метод	0.1	-
242	468394.96	2248804.16	Картометрический метод	0.1	-
243	468395.26	2248805.67	Картометрический метод	0.1	-
244	468396.68	2248805.48	Картометрический метод	0.1	-
245	468405.08	2248802.94	Картометрический метод	0.1	-
246	468404.42	2248801.19	Картометрический метод	0.1	-
247	468409.89	2248799.14	Картометрический метод	0.1	-
248	468426.54	2248792.91	Картометрический метод	0.1	-
249	468426.84	2248793.71	Картометрический метод	0.1	-
250	468427.04	2248794.25	Картометрический метод	0.1	-
251	468427.99	2248796.81	Картометрический метод	0.1	-
252	468428.40	2248797.93	Картометрический метод	0.1	-
253	468429.74	2248797.44	Картометрический метод	0.1	-
254	468432.05	2248796.60	Картометрический метод	0.1	-
255	468436.52	2248808.49	Картометрический метод	0.1	-
256	468437.45	2248810.95	Картометрический метод	0.1	-
257	468441.78	2248809.31	Картометрический метод	0.1	-
258	468434.89	2248790.92	Картометрический метод	0.1	-
259	468462.16	2248780.19	Картометрический метод	0.1	-
260	468462.70	2248781.75	Картометрический метод	0.1	-
261	468463.33	2248783.53	Картометрический метод	0.1	-
262	468472.83	2248780.25	Картометрический метод	0.1	-
263	468472.20	2248778.38	Картометрический метод	0.1	-
264	468471.71	2248776.95	Картометрический метод	0.1	-
265	468475.15	2248775.53	Картометрический метод	0.1	-
266	468486.67	2248770.94	Картометрический метод	0.1	-
267	468496.07	2248767.38	Картометрический метод	0.1	-
268	468517.38	2248760.04	Картометрический метод	0.1	-
269	468518.19	2248761.85	Картометрический метод	0.1	-
270	468518.88	2248763.38	Картометрический метод	0.1	-
271	468520.30	2248767.11	Картометрический метод	0.1	-
272	468522.50	2248770.34	Картометрический метод	0.1	-
273	468524.36	2248774.51	Картометрический метод	0.1	-
274	468525.35	2248777.11	Картометрический метод	0.1	-
275	468527.09	2248776.40	Картометрический метод	0.1	-
276	468529.77	2248775.31	Картометрический метод	0.1	-
277	468522.99	2248757.51	Картометрический метод	0.1	-
278	468525.37	2248756.55	Картометрический метод	0.1	-
279	468524.84	2248755.14	Картометрический метод	0.1	-
280	468528.02	2248753.97	Картометрический метод	0.1	-
281	468528.29	2248754.79	Картометрический метод	0.1	-
282	468532.80	2248752.82	Картометрический метод	0.1	-
283	468539.07	2248771.63	Картометрический метод	0.1	-
284	468547.37	2248768.32	Картометрический метод	0.1	-
285	468550.33	2248765.04	Картометрический метод	0.1	-
286	468551.57	2248763.65	Картометрический метод	0.1	-
287	468550.49	2248759.59	Картометрический метод	0.1	-
288	468552.31	2248759.06	Картометрический метод	0.1	-
289	468547.87	2248747.18	Картометрический метод	0.1	-
290	468544.53	2248736.46	Картометрический метод	0.1	-
291	468551.07	2248733.79	Картометрический метод	0.1	-
292	468581.32	2248724.14	Картометрический метод	0.1	-
293	468581.47	2248724.19	Картометрический метод	0.1	-
294	468583.61	2248724.92	Картометрический метод	0.1	-
295	468587.44	2248724.29	Картометрический метод	0.1	-
296	468588.27	2248724.15	Картометрический метод	0.1	-
297	468600.23	2248725.21	Картометрический метод	0.1	-
298	468600.67	2248725.25	Картометрический метод	0.1	-
299	468605.75	2248726.51	Картометрический метод	0.1	-
300	468632.32	2248733.10	Картометрический метод	0.1	-
301	468636.32	2248733.73	Картометрический метод	0.1	-
302	468636.79	2248736.66	Картометрический метод	0.1	-
303	468639.82	2248736.35	Картометрический метод	0.1	-
304	468640.57	2248742.16	Картометрический метод	0.1	-
305	468650.32	2248740.71	Картометрический метод	0.1	-
306	468652.55	2248740.38	Картометрический метод	0.1	-
307	468689.60	2248847.27	Картометрический метод	0.1	-
308	468693.44	2248845.68	Картометрический метод	0.1	-
309	468719.38	2248836.07	Картометрический метод	0.1	-
310	468727.33	2248834.34	Картометрический метод	0.1	-
311	468748.40	2248833.55	Картометрический метод	0.1	-
312	468784.92	2248833.37	Картометрический метод	0.1	-
313	468789.83	2248848.45	Картометрический метод	0.1	-
314	468806.92	2248897.97	Картометрический метод	0.1	-
315	468879.74	2248909.83	Картометрический метод	0.1	-
316	468891.57	2248911.77	Картометрический метод	0.1	-
317	468916.21	2248766.49	Картометрический метод	0.1	-
318	468916.59	2248762.68	Картометрический метод	0.1	-
319	468903.67	2248760.73	Картометрический метод	0.1	-
320	468868.92	2248756.08	Картометрический метод	0.1	-

Сведения о местоположении границ объекта <sup>5</sup>					
1. Система координат: МСК-63					
2. Сведения о характерных точках границ объекта					
Обозначение характерных точек границ	Координаты, м		Метод определения координат характерной точки <sup>6</sup>	Средняя квадратическая погрешность положения характерной точки (Мт), м	Описание <sup>7</sup> обозначения точки (при наличии)
	Х	У			
1	2	3	4	5	6
321	468706.13	2248730.89	Картометрический метод	0.1	-
322	468703.92	2248711.36	Картометрический метод	0.1	-
323	468703.68	2248709.27	Картометрический метод	0.1	-
324	468735.73	2248704.23	Картометрический метод	0.1	-
325	468746.24	2248702.93	Картометрический метод	0.1	-
326	468746.58	2248702.89	Картометрический метод	0.1	-
327	468746.59	2248704.55	Картометрический метод	0.1	-
328	468746.60	2248705.71	Картометрический метод	0.1	-
329	468770.19	2248701.78	Картометрический метод	0.1	-
330	468792.19	2248699.59	Картометрический метод	0.1	-
331	468806.38	2248699.12	Картометрический метод	0.1	-
332	468806.62	2248701.88	Картометрический метод	0.1	-
333	468814.29	2248701.36	Картометрический метод	0.1	-
334	468814.47	2248701.35	Картометрический метод	0.1	-
335	468814.96	2248701.34	Картометрический метод	0.1	-
336	468836.17	2248700.78	Картометрический метод	0.1	-
337	468836.12	2248697.82	Картометрический метод	0.1	-
338	468837.12	2248697.79	Картометрический метод	0.1	-
339	468845.88	2248697.57	Картометрический метод	0.1	-
340	468849.49	2248697.74	Картометрический метод	0.1	-
341	468849.56	2248698.67	Картометрический метод	0.1	-
342	468849.62	2248699.47	Картометрический метод	0.1	-
343	468849.74	2248700.96	Картометрический метод	0.1	-
344	468855.47	2248700.73	Картометрический метод	0.1	-
345	468859.87	2248698.38	Картометрический метод	0.1	-
346	468861.96	2248697.28	Картометрический метод	0.1	-
347	468862.00	2248695.76	Картометрический метод	0.1	-
348	468865.58	2248695.76	Картометрический метод	0.1	-
349	468882.50	2248695.34	Картометрический метод	0.1	-
350	468902.29	2248693.81	Картометрический метод	0.1	-
351	468915.54	2248692.44	Картометрический метод	0.1	-
352	468923.72	2248691.98	Картометрический метод	0.1	-
353	468930.94	2248692.00	Картометрический метод	0.1	-
354	468941.29	2248691.12	Картометрический метод	0.1	-
355	468949.21	2248690.00	Картометрический метод	0.1	-
356	468951.90	2248689.89	Картометрический метод	0.1	-
357	468963.35	2248689.42	Картометрический метод	0.1	-
358	468963.39	2248689.64	Картометрический метод	0.1	-
359	468963.62	2248691.12	Картометрический метод	0.1	-
360	468973.23	2248690.30	Картометрический метод	0.1	-
361	468973.23	2248690.15	Картометрический метод	0.1	-
362	468973.25	2248688.25	Картометрический метод	0.1	-
363	468981.36	2248687.44	Картометрический метод	0.1	-
364	468991.14	2248686.81	Картометрический метод	0.1	-
365	468993.52	2248686.66	Картометрический метод	0.1	-
366	469003.09	2248686.05	Картометрический метод	0.1	-
367	469018.40	2248684.66	Картометрический метод	0.1	-
368	469024.63	2248684.09	Картометрический метод	0.1	-
369	469037.00	2248683.77	Картометрический метод	0.1	-
370	469055.87	2248682.66	Картометрический метод	0.1	-
371	469055.88	2248682.66	Картометрический метод	0.1	-
372	469060.29	2248682.64	Картометрический метод	0.1	-
373	469080.75	2248680.77	Картометрический метод	0.1	-
374	469088.50	2248680.23	Картометрический метод	0.1	-
375	469101.93	2248678.84	Картометрический метод	0.1	-
376	469104.87	2248678.62	Картометрический метод	0.1	-
377	469120.53	2248677.46	Картометрический метод	0.1	-
378	469120.57	2248678.14	Картометрический метод	0.1	-
379	469120.58	2248678.37	Картометрический метод	0.1	-
380	469123.32	2248678.10	Картометрический метод	0.1	-
381	469125.44	2248677.63	Картометрический метод	0.1	-
382	469126.31	2248677.44	Картометрический метод	0.1	-
383	469134.44	2248676.33	Картометрический метод	0.1	-
384	469147.51	2248675.50	Картометрический метод	0.1	-
385	469176.62	2248675.43	Картометрический метод	0.1	-
386	469175.92	2248696.91	Картометрический метод	0.1	-
387	469208.29	2248685.49	Картометрический метод	0.1	-
388	469241.49	2248662.72	Картометрический метод	0.1	-
389	469261.59	2248648.94	Картометрический метод	0.1	-
390	469273.52	2248641.78	Картометрический метод	0.1	-
391	469261.41	2248709.04	Картометрический метод	0.1	-
392	469247.53	2248780.87	Картометрический метод	0.1	-
393	469242.45	2248805.40	Картометрический метод	0.1	-
394	469237.22	2248818.08	Картометрический метод	0.1	-
395	469349.76	2248837.11	Картометрический метод	0.1	-
396	469349.01	2248815.85	Картометрический метод	0.1	-
397	469347.98	2248786.42	Картометрический метод	0.1	-
398	469484.85	2248805.78	Картометрический метод	0.1	-
399	469589.56	2248824.70	Картометрический метод	0.1	-
400	469721.65	2248851.98	Картометрический метод	0.1	-

Сведения о местоположении границ объекта <sup>5</sup>					
1. Система координат: МСК-63					
2. Сведения о характерных точках границ объекта					
Обозначение характерных точек границ	Координаты, м		Метод определения координат характерной точки <sup>6</sup>	Средняя квадратическая погрешность положения характерной точки (Мт), м	Описание <sup>7</sup> обозначения точки (при наличии)
	Х	У			
1	2	3	4	5	6
401	469714.44	2248897.45	Картометрический метод	0.1	-
402	469563.44	2248873.10	Картометрический метод	0.1	-
403	469509.52	2249172.08	Картометрический метод	0.1	-
404	469448.45	2249161.54	Картометрический метод	0.1	-
405	469425.20	2249287.22	Картометрический метод	0.1	-
406	469279.56	2249584.92	Картометрический метод	0.1	-
407	469250.72	2249630.31	Картометрический метод	0.1	-
408	469183.14	2249711.43	Картометрический метод	0.1	-
409	468978.40	2249929.67	Картометрический метод	0.1	-
410	468713.88	2250087.98	Картометрический метод	0.1	-
411	468569.57	2249790.00	Картометрический метод	0.1	-
412	468563.38	2249736.74	Картометрический метод	0.1	-
413	468559.69	2249728.74	Картометрический метод	0.1	-
414	468661.40	2249620.37	Картометрический метод	0.1	-
415	468808.12	2249464.03	Картометрический метод	0.1	-
416	468760.15	2249411.09	Картометрический метод	0.1	-
417	468758.75	2249409.58	Картометрический метод	0.1	-
418	468747.89	2249421.31	Картометрический метод	0.1	-
419	468749.13	2249430.24	Картометрический метод	0.1	-
420	468736.22	2249433.91	Картометрический метод	0.1	-
421	468621.19	2249558.15	Картометрический метод	0.1	-
422	468602.26	2249559.58	Картометрический метод	0.1	-
423	468600.21	2249532.44	Картометрический метод	0.1	-
424	468594.15	2249465.15	Картометрический метод	0.1	-
425	468586.66	2249424.10	Картометрический метод	0.1	-
426	468539.45	2249431.97	Картометрический метод	0.1	-
427	468538.93	2249448.85	Картометрический метод	0.1	-
428	468540.73	2249471.60	Картометрический метод	0.1	-
429	468539.87	2249488.11	Картометрический метод	0.1	-
430	468509.56	2249493.64	Картометрический метод	0.1	-
431	468499.38	2249494.67	Картометрический метод	0.1	-
432	468497.07	2249496.03	Картометрический метод	0.1	-
433	468497.37	2249497.57	Картометрический метод	0.1	-
434	468498.12	2249500.08	Картометрический метод	0.1	-
435	468500.42	2249508.97	Картометрический метод	0.1	-
436	468501.82	2249508.52	Картометрический метод	0.1	-
437	468505.66	2249522.74	Картометрический метод	0.1	-
438	468505.84	2249523.42	Картометрический метод	0.1	-
439	468496.57	2249525.89	Картометрический метод	0.1	-
440	468468.96	2249519.69	Картометрический метод	0.1	-
441	468467.04	2249520.03	Картометрический метод	0.1	-
442	468466.90	2249519.22	Картометрический метод	0.1	-
443	468466.87	2249519.05	Картометрический метод	0.1	-
444	468466.41	2249519.11	Картометрический метод	0.1	-
445	468464.52	2249519.38	Картометрический метод	0.1	-
446	468464.41	2249518.66	Картометрический метод	0.1	-
447	468463.90	2249518.55	Картометрический метод	0.1	-
448	468453.53	2249516.22	Картометрический метод	0.1	-
449	468446.30	2249517.16	Картометрический метод	0.1	-
450	468393.79	2249522.66	Картометрический метод	0.1	-
451	468378.52	2249524.26	Картометрический метод	0.1	-
452	468373.45	2249524.81	Картометрический метод	0.1	-
453	468406.22	2249590.95	Картометрический метод	0.1	-
454	468422.46	2249623.73	Картометрический метод	0.1	-
455	468190.71	2249654.29	Картометрический метод	0.1	-
456	467985.77	2249796.95	Картометрический метод	0.1	-
457	467983.99	2249847.09	Картометрический метод	0.1	-
458	467965.09	2249849.96	Картометрический метод	0.1	-
459	467965.10	2249847.50	Картометрический метод	0.1	-
460	467960.57	2249835.92	Картометрический метод	0.1	-
461	467930.13	2249788.77	Картометрический метод	0.1	-
462	467930.31	2249783.09	Картометрический метод	0.1	-
463	467926.81	2249779.77	Картометрический метод	0.1	-
464	467915.58	2249778.29	Картометрический метод	0.1	-
465	467912.75	2249776.90	Картометрический метод	0.1	-
466	467910.61	2249774.72	Картометрический метод	0.1	-
467	467899.25	2249774.38	Картометрический метод	0.1	-
468	467889.75	2249704.86	Картометрический метод	0.1	-
469	467872.31	2249568.36	Картометрический метод	0.1	-
470	467766.44	2249582.78	Картометрический метод	0.1	-
471	467756.19	2249584.11	Картометрический метод	0.1	-
472	467599.43	2249605.55	Картометрический метод	0.1	-
473	467636.63	2249841.88	Картометрический метод	0.1	-
474	467641.38	2249840.91	Картометрический метод	0.1	-
475	467745.20	2249819.80	Картометрический метод	0.1	-
476	467751.81	2249818.70	Картометрический метод	0.1	-
477	467756.89	2249853.03	Картометрический метод	0.1	-
478	467750.21	2249881.53	Картометрический метод	0.1	-
479	467750.20	2249881.96	Картометрический метод	0.1	-
480	467750.00	2249882.64	Картометрический метод	0.1	-

Сведения о местоположении границ объекта <sup>5</sup>					
1. Система координат: МСК-63					
2. Сведения о характерных точках границ объекта					
Обозначение характерных точек границ	Координаты, м		Метод определения координат характерной точки <sup>6</sup>	Средняя квадратическая погрешность положения характерной точки (Мт), м	Описание <sup>7</sup> обозначения точки (при наличии)
	Х	У			
1	2	3	4	5	6
481	467749.78	2249900.93	Картометрический метод	0.1	-
482	467692.94	2249912.34	Картометрический метод	0.1	-
483	467650.94	2249920.47	Картометрический метод	0.1	-
484	467646.19	2249921.44	Картометрический метод	0.1	-
485	467643.76	2249906.87	Картометрический метод	0.1	-
486	467640.05	2249884.68	Картометрический метод	0.1	-
487	467630.00	2249886.81	Картометрический метод	0.1	-
488	467622.77	2249888.46	Картометрический метод	0.1	-
489	467622.21	2249887.93	Картометрический метод	0.1	-
490	467606.86	2249891.22	Картометрический метод	0.1	-
491	467598.02	2249889.75	Картометрический метод	0.1	-
492	467594.34	2249889.13	Картометрический метод	0.1	-
493	467589.66	2249882.38	Картометрический метод	0.1	-
494	467573.53	2249859.13	Картометрический метод	0.1	-
495	467564.73	2249847.69	Картометрический метод	0.1	-
496	467563.13	2249844.54	Картометрический метод	0.1	-
497	467563.07	2249844.43	Картометрический метод	0.1	-
498	467562.93	2249844.24	Картометрический метод	0.1	-
499	467561.31	2249841.97	Картометрический метод	0.1	-
500	467559.51	2249837.39	Картометрический метод	0.1	-
501	467558.87	2249835.74	Картометрический метод	0.1	-
502	467558.70	2249834.79	Картометрический метод	0.1	-
503	467558.51	2249833.75	Картометрический метод	0.1	-
504	467558.23	2249833.59	Картометрический метод	0.1	-
505	467555.92	2249832.26	Картометрический метод	0.1	-
506	467546.06	2249807.85	Картометрический метод	0.1	-
507	467552.13	2249807.28	Картометрический метод	0.1	-
508	467548.03	2249791.68	Картометрический метод	0.1	-
509	467546.66	2249786.49	Картометрический метод	0.1	-
510	467545.65	2249786.71	Картометрический метод	0.1	-
511	467545.64	2249786.32	Картометрический метод	0.1	-
512	467545.60	2249785.05	Картометрический метод	0.1	-
513	467533.56	2249787.30	Картометрический метод	0.1	-
514	467529.04	2249775.27	Картометрический метод	0.1	-
515	467500.43	2249640.86	Картометрический метод	0.1	-
516	467494.90	2249621.16	Картометрический метод	0.1	-
517	467493.29	2249615.44	Картометрический метод	0.1	-
518	467491.78	2249607.09	Картометрический метод	0.1	-
519	467491.48	2249605.43	Картометрический метод	0.1	-
520	467490.93	2249594.14	Картометрический метод	0.1	-
521	467486.96	2249573.94	Картометрический метод	0.1	-
522	467487.18	2249564.41	Картометрический метод	0.1	-
523	467487.77	2249560.99	Картометрический метод	0.1	-
524	467488.54	2249560.56	Картометрический метод	0.1	-
525	467485.94	2249542.31	Картометрический метод	0.1	-
526	467478.18	2249508.68	Картометрический метод	0.1	-
527	467481.48	2249508.08	Картометрический метод	0.1	-
528	467480.36	2249503.08	Картометрический метод	0.1	-
529	467479.84	2249500.77	Картометрический метод	0.1	-
530	467477.83	2249501.19	Картометрический метод	0.1	-
531	467476.82	2249496.28	Картометрический метод	0.1	-
532	467476.50	2249494.75	Картометрический метод	0.1	-
533	467479.77	2249494.10	Картометрический метод	0.1	-
534	467486.07	2249492.73	Картометрический метод	0.1	-
535	467485.93	2249491.96	Картометрический метод	0.1	-
536	467485.44	2249489.37	Картометрический метод	0.1	-
537	467489.86	2249488.27	Картометрический метод	0.1	-
538	467493.64	2249487.49	Картометрический метод	0.1	-
539	467494.37	2249490.72	Картометрический метод	0.1	-
540	467496.29	2249490.42	Картометрический метод	0.1	-
541	467497.79	2249490.18	Картометрический метод	0.1	-
542	467498.49	2249490.05	Картометрический метод	0.1	-
543	467500.43	2249489.70	Картометрический метод	0.1	-
544	467502.27	2249488.95	Картометрический метод	0.1	-
545	467504.12	2249488.62	Картометрический метод	0.1	-
546	467513.88	2249486.86	Картометрический метод	0.1	-
547	467513.88	2249486.85	Картометрический метод	0.1	-
548	467513.78	2249486.40	Картометрический метод	0.1	-
549	467513.19	2249483.88	Картометрический метод	0.1	-
550	467513.00	2249483.06	Картометрический метод	0.1	-
551	467524.56	2249479.92	Картометрический метод	0.1	-
552	467525.10	2249482.78	Картометрический метод	0.1	-
553	467542.98	2249478.88	Картометрический метод	0.1	-
554	467542.68	2249476.98	Картометрический метод	0.1	-
555	467556.37	2249474.88	Картометрический метод	0.1	-
556	467557.06	2249474.77	Картометрический метод	0.1	-
557	467558.42	2249475.59	Картометрический метод	0.1	-
558	467559.13	2249476.02	Картометрический метод	0.1	-
559	467561.01	2249490.50	Картометрический метод	0.1	-
560	467561.37	2249493.26	Картометрический метод	0.1	-

Сведения о местоположении границ объекта <sup>5</sup>					
1. Система координат: МСК-63					
2. Сведения о характерных точках границ объекта					
Обозначение характерных точек границ	Координаты, м		Метод определения координат характерной точки <sup>6</sup>	Средняя квадратическая погрешность положения характерной точки (Мт), м	Описание <sup>7</sup> обозначения точки (при наличии)
	Х	У			
1	2	3	4	5	6
561	467564.24	2249492.70	Картометрический метод	0.1	-
562	467575.96	2249491.72	Картометрический метод	0.1	-
563	467580.50	2249491.12	Картометрический метод	0.1	-
564	467580.47	2249490.91	Картометрический метод	0.1	-
565	467580.38	2249490.30	Картометрический метод	0.1	-
566	467579.72	2249486.37	Картометрический метод	0.1	-
567	467579.19	2249483.24	Картометрический метод	0.1	-
568	467578.75	2249483.16	Картометрический метод	0.1	-
569	467576.34	2249482.74	Картометрический метод	0.1	-
570	467574.53	2249472.07	Картометрический метод	0.1	-
571	467615.28	2249464.99	Картометрический метод	0.1	-
572	467615.32	2249465.13	Картометрический метод	0.1	-
573	467615.42	2249465.54	Картометрический метод	0.1	-
574	467628.90	2249463.35	Картометрический метод	0.1	-
575	467632.89	2249463.03	Картометрический метод	0.1	-
576	467636.18	2249462.55	Картометрический метод	0.1	-
577	467636.44	2249462.51	Картометрический метод	0.1	-
578	467654.46	2249459.03	Картометрический метод	0.1	-
579	467668.12	2249456.40	Картометрический метод	0.1	-
580	467668.45	2249456.35	Картометрический метод	0.1	-
581	467687.00	2249453.47	Картометрический метод	0.1	-
582	467687.50	2249455.36	Картометрический метод	0.1	-
583	467693.44	2249454.20	Картометрический метод	0.1	-
584	467693.02	2249451.72	Картометрический метод	0.1	-
585	467714.04	2249448.08	Картометрический метод	0.1	-
586	467719.18	2249468.39	Картометрический метод	0.1	-
587	467732.30	2249466.27	Картометрический метод	0.1	-
588	467738.00	2249465.35	Картометрический метод	0.1	-
589	467737.72	2249464.34	Картометрический метод	0.1	-
590	467737.21	2249462.47	Картометрический метод	0.1	-
591	467734.02	2249462.76	Картометрический метод	0.1	-
592	467733.85	2249462.78	Картометрический метод	0.1	-
593	467733.81	2249462.44	Картометрический метод	0.1	-
594	467733.02	2249456.22	Картометрический метод	0.1	-
595	467731.22	2249446.13	Картометрический метод	0.1	-
596	467730.96	2249444.66	Картометрический метод	0.1	-
597	467743.78	2249442.23	Картометрический метод	0.1	-
598	467749.70	2249441.16	Картометрический метод	0.1	-
599	467752.77	2249440.57	Картометрический метод	0.1	-
600	467771.72	2249437.46	Картометрический метод	0.1	-
601	467781.57	2249436.07	Картометрический метод	0.1	-
602	467811.80	2249430.30	Картометрический метод	0.1	-
603	467812.26	2249433.20	Картометрический метод	0.1	-
604	467819.76	2249431.34	Картометрический метод	0.1	-
605	467819.56	2249430.42	Картометрический метод	0.1	-
606	467819.06	2249428.17	Картометрический метод	0.1	-
607	467833.59	2249425.24	Картометрический метод	0.1	-
608	467833.61	2249425.40	Картометрический метод	0.1	-
609	467833.84	2249426.98	Картометрический метод	0.1	-
610	467848.75	2249424.43	Картометрический метод	0.1	-
611	467852.15	2249444.85	Картометрический метод	0.1	-
612	467859.81	2249443.75	Картометрический метод	0.1	-
613	467867.17	2249442.18	Картометрический метод	0.1	-
614	467864.02	2249428.50	Картометрический метод	0.1	-
615	467863.89	2249427.57	Картометрический метод	0.1	-
616	467862.97	2249420.87	Картометрический метод	0.1	-
617	467877.54	2249417.84	Картометрический метод	0.1	-
618	467878.92	2249417.55	Картометрический метод	0.1	-
619	467882.74	2249416.72	Картометрический метод	0.1	-
620	467882.85	2249417.74	Картометрический метод	0.1	-
621	467884.25	2249417.63	Картометрический метод	0.1	-
622	467887.00	2249417.04	Картометрический метод	0.1	-
623	467886.84	2249415.52	Картометрический метод	0.1	-
624	467886.80	2249415.19	Картометрический метод	0.1	-
625	467886.91	2249415.17	Картометрический метод	0.1	-
626	467897.59	2249413.13	Картометрический метод	0.1	-
627	467898.45	2249412.97	Картометрический метод	0.1	-
628	467898.48	2249413.05	Картометрический метод	0.1	-
629	467916.51	2249410.40	Картометрический метод	0.1	-
630	467921.97	2249409.26	Картометрический метод	0.1	-
631	467926.32	2249408.88	Картометрический метод	0.1	-
632	467926.92	2249412.74	Картометрический метод	0.1	-
633	467927.03	2249413.49	Картометрический метод	0.1	-
634	467932.63	2249412.38	Картометрический метод	0.1	-
635	467933.03	2249410.73	Картометрический метод	0.1	-
636	467933.49	2249408.81	Картометрический метод	0.1	-
637	467941.42	2249407.48	Картометрический метод	0.1	-
638	467955.65	2249405.08	Картометрический метод	0.1	-
639	467968.53	2249403.67	Картометрический метод	0.1	-
640	467968.48	2249403.15	Картометрический метод	0.1	-

Сведения о местоположении границ объекта <sup>5</sup>					
1. Система координат: МСК-63					
2. Сведения о характерных точках границ объекта					
Обозначение характерных точек границ	Координаты, м		Метод определения координат характерной точки <sup>6</sup>	Средняя квадратическая погрешность положения характерной точки (Мт), м	Описание <sup>7</sup> обозначения точки (при наличии)
	Х	У			
1	2	3	4	5	6
641	467968.44	2249402.76	Картометрический метод	0.1	-
642	467986.76	2249400.63	Картометрический метод	0.1	-
643	467989.20	2249417.71	Картометрический метод	0.1	-
644	467990.03	2249417.39	Картометрический метод	0.1	-
645	467990.35	2249419.61	Картометрический метод	0.1	-
646	467990.57	2249421.12	Картометрический метод	0.1	-
647	467997.63	2249419.84	Картометрический метод	0.1	-
648	467998.49	2249419.68	Картометрический метод	0.1	-
649	468002.19	2249417.69	Картометрический метод	0.1	-
650	468002.63	2249417.45	Картометрический метод	0.1	-
651	468000.73	2249407.10	Картометрический метод	0.1	-
652	467999.85	2249402.34	Картометрический метод	0.1	-
653	467999.40	2249399.92	Картометрический метод	0.1	-
654	467999.76	2249399.40	Картометрический метод	0.1	-
655	468000.22	2249398.73	Картометрический метод	0.1	-
656	468000.29	2249398.63	Картометрический метод	0.1	-
657	468011.95	2249396.93	Картометрический метод	0.1	-
658	468015.03	2249396.47	Картометрический метод	0.1	-
659	468014.84	2249395.22	Картометрический метод	0.1	-
660	468019.42	2249394.64	Картометрический метод	0.1	-
661	468020.65	2249394.49	Картометрический метод	0.1	-
662	468020.87	2249392.34	Картометрический метод	0.1	-
663	468021.59	2249385.22	Картометрический метод	0.1	-
664	468020.46	2249378.70	Картометрический метод	0.1	-
665	468020.15	2249376.91	Картометрический метод	0.1	-
666	468018.10	2249377.19	Картометрический метод	0.1	-
667	468014.61	2249378.53	Картометрический метод	0.1	-
668	468005.81	2249379.85	Картометрический метод	0.1	-
669	467995.92	2249381.21	Картометрический метод	0.1	-
670	467995.10	2249376.69	Картометрический метод	0.1	-
671	467991.97	2249359.44	Картометрический метод	0.1	-
672	467990.14	2249347.08	Картометрический метод	0.1	-
673	467993.03	2249346.30	Картометрический метод	0.1	-
674	467992.73	2249344.50	Картометрический метод	0.1	-
675	467990.64	2249332.06	Картометрический метод	0.1	-
676	467987.57	2249332.28	Картометрический метод	0.1	-
677	467985.92	2249325.37	Картометрический метод	0.1	-
678	467989.50	2249324.98	Картометрический метод	0.1	-
679	467989.13	2249322.84	Картометрический метод	0.1	-
680	467988.66	2249320.09	Картометрический метод	0.1	-
681	467987.31	2249309.94	Картометрический метод	0.1	-
682	467986.99	2249308.75	Картометрический метод	0.1	-
683	467982.73	2249309.57	Картометрический метод	0.1	-
684	467981.22	2249300.80	Картометрический метод	0.1	-
685	467985.95	2249299.76	Картометрический метод	0.1	-
686	467985.59	2249295.94	Картометрический метод	0.1	-
687	467985.50	2249294.99	Картометрический метод	0.1	-
688	467980.38	2249295.46	Картометрический метод	0.1	-
689	467978.82	2249284.79	Картометрический метод	0.1	-
690	467977.19	2249275.50	Картометрический метод	0.1	-
691	467976.03	2249268.89	Картометрический метод	0.1	-
692	467976.21	2249268.87	Картометрический метод	0.1	-
693	467976.12	2249268.34	Картометрический метод	0.1	-
694	468001.43	2249264.37	Картометрический метод	0.1	-
695	468001.18	2249262.79	Картометрический метод	0.1	-
696	467999.28	2249250.55	Картометрический метод	0.1	-
697	467998.94	2249248.46	Картометрический метод	0.1	-
698	467988.77	2249250.64	Картометрический метод	0.1	-
699	467988.28	2249248.58	Картометрический метод	0.1	-
700	467985.22	2249236.36	Картометрический метод	0.1	-
701	467984.95	2249234.22	Картометрический метод	0.1	-
702	467984.98	2249232.63	Картометрический метод	0.1	-
703	467984.13	2249225.17	Картометрический метод	0.1	-
704	467983.49	2249221.66	Картометрический метод	0.1	-
705	467969.99	2249222.29	Картометрический метод	0.1	-
706	467968.12	2249213.53	Картометрический метод	0.1	-
707	467972.56	2249213.33	Картометрический метод	0.1	-
708	467981.23	2249214.13	Картометрический метод	0.1	-
709	467984.13	2249213.64	Картометрический метод	0.1	-
710	467983.77	2249209.01	Картометрический метод	0.1	-
711	467984.68	2249208.86	Картометрический метод	0.1	-
712	467983.37	2249200.59	Картометрический метод	0.1	-
713	467984.96	2249200.23	Картометрический метод	0.1	-
714	467984.13	2249196.02	Картометрический метод	0.1	-
715	467984.78	2249195.79	Картометрический метод	0.1	-
716	467982.61	2249190.32	Картометрический метод	0.1	-
717	467981.64	2249186.46	Картометрический метод	0.1	-
718	467981.17	2249184.61	Картометрический метод	0.1	-
719	467980.01	2249183.80	Картометрический метод	0.1	-
720	467979.78	2249183.65	Картометрический метод	0.1	-

Сведения о местоположении границ объекта <sup>5</sup>					
1. Система координат: МСК-63					
2. Сведения о характерных точках границ объекта					
Обозначение характерных точек границ	Координаты, м		Метод определения координат характерной точки <sup>6</sup>	Средняя квадратическая погрешность положения характерной точки (Мт), м	Описание <sup>7</sup> обозначения точки (при наличии)
	Х	У			
1	2	3	4	5	6
721	467977.69	2249182.68	Картометрический метод	0.1	-
722	467972.96	2249183.12	Картометрический метод	0.1	-
723	467972.00	2249175.97	Картометрический метод	0.1	-
724	467964.82	2249176.90	Картометрический метод	0.1	-
725	467965.26	2249179.69	Картометрический метод	0.1	-
726	467962.98	2249180.02	Картометрический метод	0.1	-
727	467955.36	2249180.95	Картометрический метод	0.1	-
728	467951.70	2249159.05	Картометрический метод	0.1	-
729	467932.89	2249162.41	Картометрический метод	0.1	-
730	467932.17	2249162.54	Картометрический метод	0.1	-
731	467894.94	2249169.18	Картометрический метод	0.1	-
732	467893.67	2249169.41	Картометрический метод	0.1	-
733	467840.08	2249178.97	Картометрический метод	0.1	-
734	467839.01	2249171.46	Картометрический метод	0.1	-
735	467834.76	2249146.31	Картометрический метод	0.1	-
736	467831.08	2249146.43	Картометрический метод	0.1	-
737	467811.67	2249149.77	Картометрический метод	0.1	-
738	467807.82	2249150.42	Картометрический метод	0.1	-
739	467832.96	2249285.68	Картометрический метод	0.1	-
740	467938.23	2249268.46	Картометрический метод	0.1	-
741	467939.22	2249274.72	Картометрический метод	0.1	-
742	467946.82	2249273.86	Картометрический метод	0.1	-
743	467963.28	2249271.17	Картометрический метод	0.1	-
744	467964.43	2249277.63	Картометрический метод	0.1	-
745	467970.56	2249311.93	Картометрический метод	0.1	-
746	467970.90	2249313.82	Картометрический метод	0.1	-
747	467972.40	2249324.73	Картометрический метод	0.1	-
748	467969.58	2249325.61	Картометрический метод	0.1	-
749	467971.80	2249337.64	Картометрический метод	0.1	-
750	467975.40	2249337.24	Картометрический метод	0.1	-
751	467976.13	2249341.75	Картометрический метод	0.1	-
752	467976.64	2249344.90	Картометрический метод	0.1	-
753	467976.20	2249344.98	Картометрический метод	0.1	-
754	467976.24	2249345.25	Картометрический метод	0.1	-
755	467978.84	2249361.59	Картометрический метод	0.1	-
756	467980.64	2249361.27	Картометрический метод	0.1	-
757	467982.29	2249371.26	Картометрический метод	0.1	-
758	467984.07	2249383.67	Картометрический метод	0.1	-
759	467973.55	2249385.32	Картометрический метод	0.1	-
760	467972.65	2249385.46	Картометрический метод	0.1	-
761	467972.04	2249385.56	Картометрический метод	0.1	-
762	467962.14	2249387.19	Картометрический метод	0.1	-
763	467953.84	2249388.56	Картометрический метод	0.1	-
764	467946.87	2249389.82	Картометрический метод	0.1	-
765	467945.07	2249390.14	Картометрический метод	0.1	-
766	467935.87	2249391.73	Картометрический метод	0.1	-
767	467935.45	2249390.08	Картометрический метод	0.1	-
768	467914.41	2249393.52	Картометрический метод	0.1	-
769	467899.31	2249396.21	Картометрический метод	0.1	-
770	467882.74	2249398.53	Картометрический метод	0.1	-
771	467871.70	2249400.01	Картометрический метод	0.1	-
772	467858.84	2249402.22	Картометрический метод	0.1	-
773	467857.07	2249391.84	Картометрический метод	0.1	-
774	467854.96	2249380.35	Картометрический метод	0.1	-
775	467853.35	2249380.62	Картометрический метод	0.1	-
776	467848.20	2249381.47	Картометрический метод	0.1	-
777	467838.60	2249383.31	Картометрический метод	0.1	-
778	467838.10	2249383.40	Картометрический метод	0.1	-
779	467839.27	2249390.97	Картометрический метод	0.1	-
780	467842.57	2249390.44	Картометрический метод	0.1	-
781	467845.06	2249403.74	Картометрический метод	0.1	-
782	467820.98	2249409.01	Картометрический метод	0.1	-
783	467815.14	2249410.47	Картометрический метод	0.1	-
784	467814.91	2249409.61	Картометрический метод	0.1	-
785	467814.34	2249407.52	Картометрический метод	0.1	-
786	467805.29	2249410.28	Картометрический метод	0.1	-
787	467803.67	2249410.77	Картометрический метод	0.1	-
788	467803.72	2249412.78	Картометрический метод	0.1	-
789	467797.39	2249413.77	Картометрический метод	0.1	-
790	467796.97	2249413.21	Картометрический метод	0.1	-
791	467792.74	2249413.84	Картометрический метод	0.1	-
792	467788.60	2249414.43	Картометрический метод	0.1	-
793	467787.40	2249414.80	Картометрический метод	0.1	-
794	467786.50	2249416.96	Картометрический метод	0.1	-
795	467772.28	2249419.94	Картометрический метод	0.1	-
796	467756.19	2249423.12	Картометрический метод	0.1	-
797	467755.80	2249421.70	Картометрический метод	0.1	-
798	467752.44	2249422.33	Картометрический метод	0.1	-
799	467752.37	2249422.04	Картометрический метод	0.1	-
800	467751.88	2249420.11	Картометрический метод	0.1	-

Сведения о местоположении границ объекта <sup>5</sup>					
1. Система координат: МСК-63					
2. Сведения о характерных точках границ объекта					
Обозначение характерных точек границ	Координаты, м		Метод определения координат характерной точки <sup>6</sup>	Средняя квадратическая погрешность положения характерной точки (Мт), м	Описание <sup>7</sup> обозначения точки (при наличии)
	Х	У			
1	2	3	4	5	6
801	467746.95	2249421.11	Картометрический метод	0.1	-
802	467746.08	2249421.29	Картометрический метод	0.1	-
803	467746.42	2249423.93	Картометрический метод	0.1	-
804	467734.53	2249426.06	Картометрический метод	0.1	-
805	467725.78	2249427.50	Картометрический метод	0.1	-
806	467722.88	2249412.43	Картометрический метод	0.1	-
807	467723.85	2249412.14	Картометрический метод	0.1	-
808	467722.43	2249404.04	Картометрический метод	0.1	-
809	467710.98	2249405.84	Картометрический метод	0.1	-
810	467706.98	2249406.47	Картометрический метод	0.1	-
811	467707.67	2249409.16	Картометрический метод	0.1	-
812	467709.10	2249415.15	Картометрический метод	0.1	-
813	467710.12	2249415.01	Картометрический метод	0.1	-
814	467712.06	2249428.47	Картометрический метод	0.1	-
815	467710.95	2249428.67	Картометрический метод	0.1	-
816	467686.12	2249432.78	Картометрический метод	0.1	-
817	467667.92	2249435.42	Картометрический метод	0.1	-
818	467663.57	2249435.72	Картометрический метод	0.1	-
819	467645.65	2249438.98	Картометрический метод	0.1	-
820	467641.46	2249439.44	Картометрический метод	0.1	-
821	467641.15	2249435.91	Картометрический метод	0.1	-
822	467631.47	2249437.02	Картометрический метод	0.1	-
823	467618.83	2249439.41	Картометрический метод	0.1	-
824	467619.22	2249442.39	Картометрический метод	0.1	-
825	467610.05	2249443.93	Картометрический метод	0.1	-
826	467607.70	2249444.32	Картометрический метод	0.1	-
827	467606.92	2249441.18	Картометрический метод	0.1	-
828	467603.61	2249442.00	Картометрический метод	0.1	-
829	467602.49	2249442.28	Картометрический метод	0.1	-
830	467602.86	2249444.54	Картометрический метод	0.1	-
831	467602.98	2249445.30	Картометрический метод	0.1	-
832	467602.44	2249445.38	Картометрический метод	0.1	-
833	467572.32	2249449.61	Картометрический метод	0.1	-
834	467569.60	2249434.14	Картометрический метод	0.1	-
835	467570.92	2249433.39	Картометрический метод	0.1	-
836	467569.96	2249429.32	Картометрический метод	0.1	-
837	467567.88	2249429.00	Картометрический метод	0.1	-
838	467567.38	2249429.01	Картометрический метод	0.1	-
839	467562.04	2249429.03	Картометрический метод	0.1	-
840	467559.53	2249429.04	Картометрический метод	0.1	-
841	467551.21	2249430.80	Картометрический метод	0.1	-
842	467554.66	2249451.79	Картометрический метод	0.1	-
843	467521.66	2249457.91	Картометрический метод	0.1	-
844	467521.52	2249457.12	Картометрический метод	0.1	-
845	467502.22	2249460.58	Картометрический метод	0.1	-
846	467501.64	2249457.78	Картометрический метод	0.1	-
847	467488.97	2249461.53	Картометрический метод	0.1	-
848	467488.31	2249462.92	Картометрический метод	0.1	-
849	467487.26	2249465.13	Картометрический метод	0.1	-
850	467481.79	2249466.00	Картометрический метод	0.1	-
851	467479.79	2249466.31	Картометрический метод	0.1	-
852	467459.88	2249470.37	Картометрический метод	0.1	-
853	467459.46	2249466.46	Картометрический метод	0.1	-
854	467451.12	2249467.25	Картометрический метод	0.1	-
855	467451.78	2249472.05	Картометрический метод	0.1	-
856	467422.13	2249476.50	Картометрический метод	0.1	-
857	467420.60	2249476.73	Картометрический метод	0.1	-
858	467403.82	2249473.72	Картометрический метод	0.1	-
859	467401.11	2249461.51	Картометрический метод	0.1	-
860	467397.04	2249462.56	Картометрический метод	0.1	-
861	467386.55	2249467.97	Картометрический метод	0.1	-
862	467379.52	2249471.61	Картометрический метод	0.1	-
863	467359.44	2249487.18	Картометрический метод	0.1	-
864	467356.64	2249494.09	Картометрический метод	0.1	-
865	467309.92	2249499.37	Картометрический метод	0.1	-
866	467311.05	2249496.70	Картометрический метод	0.1	-
867	467295.07	2249360.66	Картометрический метод	0.1	-
868	467287.43	2249361.59	Картометрический метод	0.1	-
869	467115.64	2249383.02	Картометрический метод	0.1	-
870	467118.50	2249393.33	Картометрический метод	0.1	-
871	466956.75	2249433.73	Картометрический метод	0.1	-
872	466912.82	2249464.24	Картометрический метод	0.1	-
873	466875.74	2249454.02	Картометрический метод	0.1	-
874	466853.35	2249361.76	Картометрический метод	0.1	-
875	466876.32	2249356.43	Картометрический метод	0.1	-
876	466851.87	2249215.56	Картометрический метод	0.1	-
877	466881.46	2249205.89	Картометрический метод	0.1	-
878	466925.08	2249214.94	Картометрический метод	0.1	-
879	466990.29	2249243.66	Картометрический метод	0.1	-
880	467040.60	2249247.10	Картометрический метод	0.1	-

Сведения о местоположении границ объекта <sup>5</sup>					
1. Система координат: МСК-63					
2. Сведения о характерных точках границ объекта					
Обозначение характерных точек границ	Координаты, м		Метод определения координат характерной точки <sup>6</sup>	Средняя квадратическая погрешность положения характерной точки (Мт), м	Описание <sup>7</sup> обозначения точки (при наличии)
	Х	У			
1	2	3	4	5	6
881	467128.00	2249232.71	Картометрический метод	0.1	-
882	467189.10	2249197.75	Картометрический метод	0.1	-
883	467189.85	2249197.07	Картометрический метод	0.1	-
884	467195.38	2249198.70	Картометрический метод	0.1	-
885	467221.40	2249173.85	Картометрический метод	0.1	-
886	467219.78	2249169.59	Картометрический метод	0.1	-
887	467321.29	2249076.41	Картометрический метод	0.1	-
888	467356.78	2249063.61	Картометрический метод	0.1	-
889	467348.77	2249051.18	Картометрический метод	0.1	-
890	467378.41	2249039.52	Картометрический метод	0.1	-
891	467481.95	2249000.61	Картометрический метод	0.1	-
892	467540.13	2248963.18	Картометрический метод	0.1	-
893	467582.58	2248945.86	Картометрический метод	0.1	-
894	467643.88	2249001.15	Картометрический метод	0.1	-
895	467659.20	2249063.14	Картометрический метод	0.1	-
896	467664.19	2249083.33	Картометрический метод	0.1	-
897	467665.82	2249092.30	Картометрический метод	0.1	-
898	467696.40	2249087.34	Картометрический метод	0.1	-
899	467793.21	2249071.62	Картометрический метод	0.1	-
900	467800.51	2249111.07	Картометрический метод	0.1	-
901	467805.57	2249110.54	Картометрический метод	0.1	-
902	467821.89	2249108.56	Картометрический метод	0.1	-
903	467821.57	2249105.46	Картометрический метод	0.1	-
904	467826.79	2249104.86	Картометрический метод	0.1	-
905	467825.65	2249095.35	Картометрический метод	0.1	-
906	467822.57	2249078.10	Картометрический метод	0.1	-
907	467820.43	2249067.20	Картометрический метод	0.1	-
908	467864.93	2249059.97	Картометрический метод	0.1	-
909	467866.97	2249073.27	Картометрический метод	0.1	-
910	467868.97	2249086.74	Картометрический метод	0.1	-
911	467872.43	2249110.06	Картометрический метод	0.1	-
912	467873.49	2249109.85	Картометрический метод	0.1	-
913	467878.84	2249108.48	Картометрический метод	0.1	-
914	467878.56	2249103.19	Картометрический метод	0.1	-
915	467889.30	2249101.43	Картометрический метод	0.1	-
916	467887.20	2249084.30	Картометрический метод	0.1	-
917	467892.76	2249083.07	Картометрический метод	0.1	-
918	467890.65	2249069.27	Картометрический метод	0.1	-
919	467893.88	2249068.90	Картометрический метод	0.1	-
920	467898.05	2249068.15	Картометрический метод	0.1	-
921	467900.50	2249067.87	Картометрический метод	0.1	-
922	467900.71	2249067.83	Картометрический метод	0.1	-
923	467901.22	2249067.78	Картометрический метод	0.1	-
924	467901.49	2249067.75	Картометрический метод	0.1	-
925	467902.85	2249076.36	Картометрический метод	0.1	-
926	467903.02	2249076.34	Картометрический метод	0.1	-
927	467905.52	2249076.04	Картометрический метод	0.1	-
928	467906.04	2249081.85	Картометрический метод	0.1	-
929	467908.87	2249104.33	Картометрический метод	0.1	-
930	467910.38	2249103.95	Картометрический метод	0.1	-
931	467913.31	2249102.51	Картометрический метод	0.1	-
932	467916.99	2249101.90	Картометрический метод	0.1	-
933	467922.00	2249101.33	Картометрический метод	0.1	-
934	467934.59	2249099.73	Картометрический метод	0.1	-
935	467936.45	2249099.49	Картометрический метод	0.1	-
936	467944.48	2249098.08	Картометрический метод	0.1	-
937	467952.99	2249157.97	Картометрический метод	0.1	-
938	467978.70	2249153.49	Картометрический метод	0.1	-
939	467995.94	2249150.18	Картометрический метод	0.1	-
940	468062.00	2249140.56	Картометрический метод	0.1	-
941	468085.60	2249141.45	Картометрический метод	0.1	-
942	468114.96	2249128.28	Картометрический метод	0.1	-
943	468098.44	2249065.57	Картометрический метод	0.1	-
944	468086.49	2249068.95	Картометрический метод	0.1	-
945	468087.06	2249070.62	Картометрический метод	0.1	-
946	468073.54	2249075.24	Картометрический метод	0.1	-
947	468072.36	2249075.08	Картометрический метод	0.1	-
948	468069.55	2249075.76	Картометрический метод	0.1	-
949	468069.00	2249073.48	Картометрический метод	0.1	-
950	468057.94	2249076.34	Картометрический метод	0.1	-
951	468050.34	2249078.61	Картометрический метод	0.1	-
952	468051.52	2249082.54	Картометрический метод	0.1	-
953	468054.02	2249094.07	Картометрический метод	0.1	-
954	468026.05	2249094.03	Картометрический метод	0.1	-
955	468010.03	2249055.38	Картометрический метод	0.1	-
956	468005.02	2249036.31	Картометрический метод	0.1	-
957	468087.30	2249022.67	Картометрический метод	0.1	-
958	468148.42	2249012.27	Картометрический метод	0.1	-
959	468150.62	2249020.73	Картометрический метод	0.1	-
960	468150.75	2249022.96	Картометрический метод	0.1	-





Сведения о местоположении границ объекта <sup>5</sup>					
1. Система координат: МСК-63					
2. Сведения о характерных точках границ объекта					
Обозначение характерных точек границ	Координаты, м		Метод определения координат характерной точки <sup>6</sup>	Средняя квадратическая погрешность положения характерной точки (Мт), м	Описание <sup>7</sup> обозначения точки (при наличии)
	Х	У			
1	2	3	4	5	6
1119	467655.03	2249289.43	Картометрический метод	0.1	-
1120	467657.01	2249287.62	Картометрический метод	0.1	-
1121	467667.10	2249285.84	Картометрический метод	0.1	-
1122	467666.85	2249283.33	Картометрический метод	0.1	-
1123	467674.28	2249282.03	Картометрический метод	0.1	-
1124	467686.82	2249278.60	Картометрический метод	0.1	-
1125	467683.90	2249262.40	Картометрический метод	0.1	-
1126	467679.97	2249263.11	Картометрический метод	0.1	-
1127	467676.79	2249244.98	Картометрический метод	0.1	-
1128	467667.87	2249246.45	Картометрический метод	0.1	-
1129	467667.78	2249245.91	Картометрический метод	0.1	-
1130	467665.40	2249246.26	Картометрический метод	0.1	-
1131	467653.72	2249230.28	Картометрический метод	0.1	-
1132	467646.68	2249231.17	Картометрический метод	0.1	-
1133	467645.30	2249221.99	Картометрический метод	0.1	-
1089	467644.26	2249220.72	Картометрический метод	0.1	-
1134	468546.05	2249178.09	Картометрический метод	0.1	-
1135	468527.65	2249184.35	Картометрический метод	0.1	-
1136	468528.23	2249188.21	Картометрический метод	0.1	-
1137	468501.66	2249196.58	Картометрический метод	0.1	-
1138	468500.52	2249197.56	Картометрический метод	0.1	-
1139	468453.96	2249211.97	Картометрический метод	0.1	-
1140	468444.37	2249214.81	Картометрический метод	0.1	-
1141	468445.82	2249228.57	Картометрический метод	0.1	-
1142	468449.40	2249241.61	Картометрический метод	0.1	-
1143	468453.68	2249257.18	Картометрический метод	0.1	-
1144	468455.07	2249262.97	Картометрический метод	0.1	-
1145	468459.85	2249280.21	Картометрический метод	0.1	-
1146	468486.60	2249273.43	Картометрический метод	0.1	-
1147	468488.09	2249278.51	Картометрический метод	0.1	-
1148	468504.64	2249275.06	Картометрический метод	0.1	-
1149	468508.37	2249289.07	Картометрический метод	0.1	-
1150	468513.39	2249307.90	Картометрический метод	0.1	-
1151	468515.38	2249312.72	Картометрический метод	0.1	-
1152	468521.42	2249338.20	Картометрический метод	0.1	-
1153	468527.44	2249341.29	Картометрический метод	0.1	-
1154	468555.58	2249351.71	Картометрический метод	0.1	-
1155	468592.13	2249337.47	Картометрический метод	0.1	-
1156	468590.21	2249325.48	Картометрический метод	0.1	-
1157	468583.77	2249296.23	Картометрический метод	0.1	-
1158	468575.25	2249272.67	Картометрический метод	0.1	-
1159	468570.68	2249254.24	Картометрический метод	0.1	-
1160	468564.35	2249233.74	Картометрический метод	0.1	-
1161	468561.49	2249234.63	Картометрический метод	0.1	-
1162	468560.28	2249230.08	Картометрический метод	0.1	-
1163	468554.08	2249206.82	Картометрический метод	0.1	-
1164	468553.54	2249204.76	Картометрический метод	0.1	-
1165	468555.31	2249204.21	Картометрический метод	0.1	-
1134	468546.05	2249178.09	Картометрический метод	0.1	-
1166	468875.25	2249071.98	Картометрический метод	0.1	-
1167	468843.10	2249177.95	Картометрический метод	0.1	-
1168	468838.90	2249190.39	Картометрический метод	0.1	-
1169	468832.18	2249214.11	Картометрический метод	0.1	-
1170	468823.46	2249238.88	Картометрический метод	0.1	-
1171	468821.61	2249246.96	Картометрический метод	0.1	-
1172	468817.28	2249263.32	Картометрический метод	0.1	-
1173	468855.86	2249271.96	Картометрический метод	0.1	-
1174	468866.11	2249274.25	Картометрический метод	0.1	-
1175	468924.19	2249082.87	Картометрический метод	0.1	-
1166	468875.25	2249071.98	Картометрический метод	0.1	-
1176	467648.72	2249173.09	Картометрический метод	0.1	-
1177	467605.46	2249179.77	Картометрический метод	0.1	-
1178	467605.25	2249186.81	Картометрический метод	0.1	-
1179	467605.59	2249193.37	Картометрический метод	0.1	-
1180	467605.89	2249199.05	Картометрический метод	0.1	-
1181	467608.95	2249215.26	Картометрический метод	0.1	-
1182	467654.16	2249208.06	Картометрический метод	0.1	-
1183	467653.41	2249203.45	Картометрический метод	0.1	-
1176	467648.72	2249173.09	Картометрический метод	0.1	-
1184	469165.84	2249075.74	Картометрический метод	0.1	-
1185	469149.15	2249170.66	Картометрический метод	0.1	-
1186	469132.94	2249259.39	Картометрический метод	0.1	-
1187	469274.16	2249273.23	Картометрический метод	0.1	-
1188	469278.07	2249252.16	Картометрический метод	0.1	-
1189	469288.58	2249195.65	Картометрический метод	0.1	-
1190	469305.64	2249099.81	Картометрический метод	0.1	-

Сведения о местоположении границ объекта <sup>5</sup>					
1. Система координат: МСК-63					
2. Сведения о характерных точках границ объекта					
Обозначение характерных точек границ	Координаты, м		Метод определения координат характерной точки <sup>6</sup>	Средняя квадратическая погрешность положения характерной точки (Мт), м	Описание <sup>7</sup> обозначения точки (при наличии)
	Х	У			
1	2	3	4	5	6
1184	469165.84	2249075.74	Картометрический метод	0.1	-
1191	468347.44	2248537.93	Картометрический метод	0.1	-
1192	468319.40	2248551.56	Картометрический метод	0.1	-
1193	468264.84	2248578.20	Картометрический метод	0.1	-
1194	468255.00	2248583.69	Картометрический метод	0.1	-
1195	468298.48	2248685.69	Картометрический метод	0.1	-
1196	468394.26	2248644.81	Картометрический метод	0.1	-
1197	468354.86	2248553.20	Картометрический метод	0.1	-
1191	468347.44	2248537.93	Картометрический метод	0.1	-
1198	468698.66	2249807.94	Картометрический метод	0.1	-
1199	468695.78	2249807.95	Картометрический метод	0.1	-
1200	468695.78	2249811.09	Картометрический метод	0.1	-
1201	468698.65	2249811.08	Картометрический метод	0.1	-
1198	468698.66	2249807.94	Картометрический метод	0.1	-
1202	468501.96	2249644.33	Картометрический метод	0.1	-
1203	468547.36	2249742.60	Картометрический метод	0.1	-
1204	468553.19	2249794.45	Картометрический метод	0.1	-
1205	468519.74	2249811.49	Картометрический метод	0.1	-
1206	468447.46	2249672.48	Картометрический метод	0.1	-
1207	468453.22	2249669.78	Картометрический метод	0.1	-
1208	468466.75	2249662.57	Картометрический метод	0.1	-
1202	468501.96	2249644.33	Картометрический метод	0.1	-

### Раздел 3

<b>Сведения о местоположении изменённых (уточнённых) границ объекта<sup>8</sup></b>							
1. Система координат _____ –							
<b>2. Сведения о характерных точках границ объекта</b>							
Обозначение характерных точек границ	Существующие координаты, м		Изменённые (уточнённые) координаты, м		Метод определения координат характерной точки	Средняя квадратическая погрешность положения характерной точки (Mt), м	Описание обозначения точки на местности (при наличии)
	X	Y	X	Y			
1	2	3	4	5	6	7	8
–							
					-	-	-
<b>3. Сведения о характерных точках части (частей) границы объекта</b>							
Обозначение характерных точек границ	Существующие координаты, м		Изменённые (уточнённые) координаты, м		Метод определения координат характерной точки	Средняя квадратическая погрешность положения характерной точки (Mt), м	Описание обозначения точки на местности (при наличии)
	X	Y	X	Y			
1	2	3	4	5	6	7	8
Часть № -							
					-	-	-

## Раздел 4


### План границ объекта<sup>9</sup>



Масштаб: в 1 см - 226 м

Территориальная зона Ж1

Используемые условные знаки и обозначения:



Граница населенного пункта



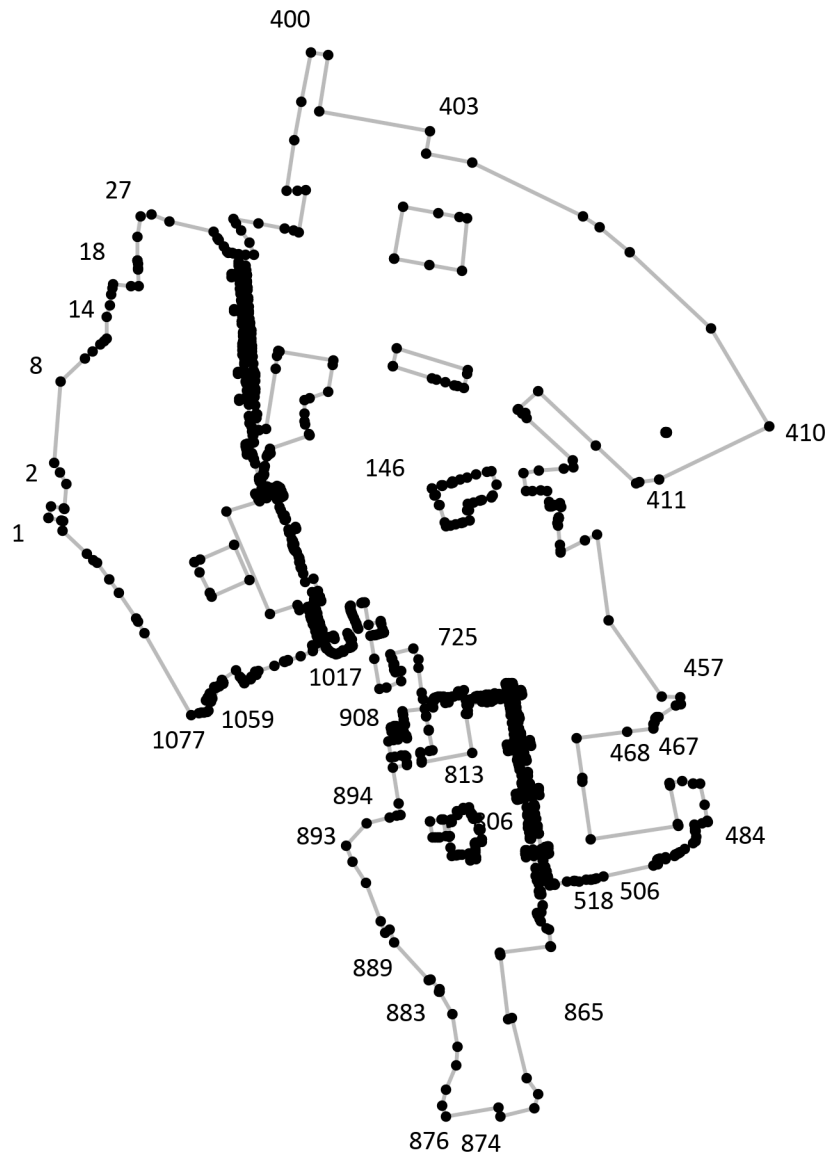
Граница территориальной зоны

Подпись \_\_\_\_\_ Дата «\_\_» \_\_\_\_\_ 20\_\_ г.

Место для оттиска печати лица, составившего описание местоположения границ объекта

## Раздел 4

### План границ объекта<sup>9</sup>



Масштаб: в 1 см - 204 м

Территориальная зона Ж1, часть 1

Используемые условные знаки и обозначения:



Граница территориальной зоны



Поворотная точка

13

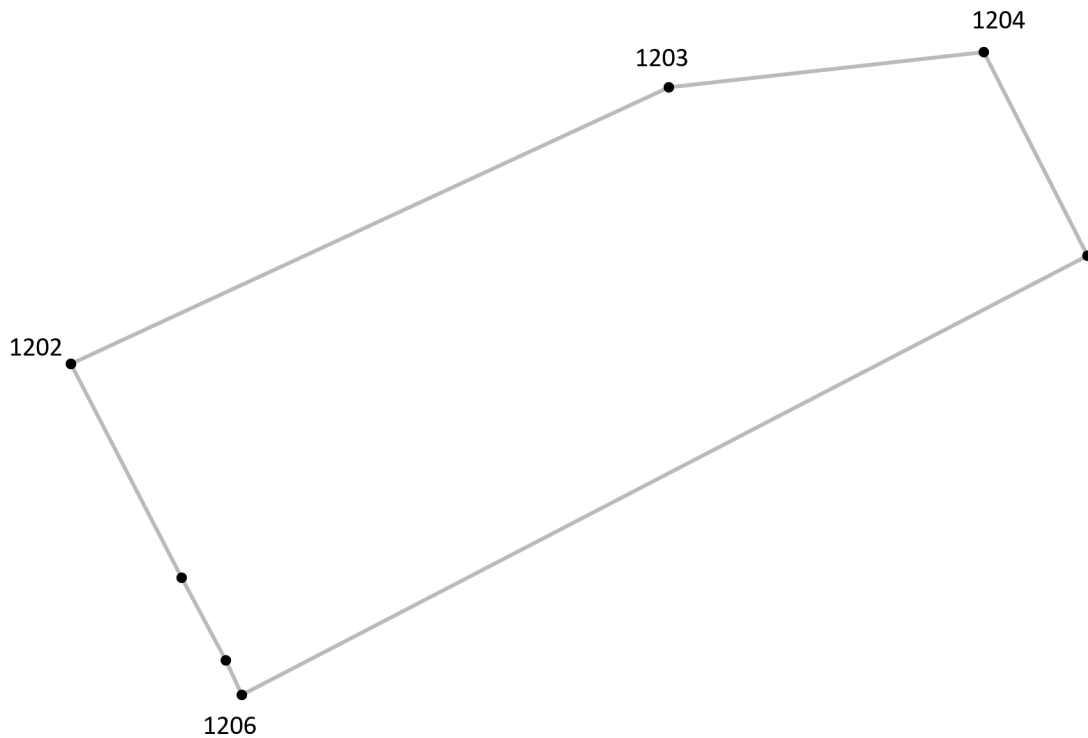
Подпись точки

Подпись \_\_\_\_\_ Дата «\_\_» \_\_\_\_\_ 20\_\_ г.

Место для оттиска печати лица, составившего описание местоположения границ объекта

## Раздел 4

### План границ объекта<sup>9</sup>



Масштаб: в 1 см - 12 м

Территориальная зона Ж1, часть 2

Используемые условные знаки и обозначения:



Граница территориальной зоны



Поворотная точка

13

Подпись точки

Подпись \_\_\_\_\_ Дата « \_\_\_ » \_\_\_\_\_ 20\_\_ г.

Место для оттиска печати лица, составившего описание местоположения границ объекта

<sup>1</sup> Графическое описание местоположения границ населенных пунктов, территориальных зон, особо охраняемых природных территорий и зон с особыми условиями использования территории (далее - Описание местоположения границ) составляется по результатам работ по определению координат характерных точек границ населенных пунктов, территориальных зон, особо охраняемых природных территорий и зон с особыми условиями использования территории либо части (частей) таких границ.

Описание местоположения границ составляется с использованием сведений Единого государственного реестра недвижимости, Единой электронной картографической основы, картографического материала, материалов дистанционного зондирования (далее - картографическая основа), а также по данным измерений, полученных на местности.

<sup>2</sup> В строке «Местоположение объекта» раздела «Сведения об объекте» приводится описание расположения объекта с указанием наименования субъекта Российской Федерации, муниципального образования, населенного пункта.

<sup>3</sup> В строке «Площадь объекта +/- величина погрешности определения площади (P +/- Дельта P)» раздела «Сведения об объекте» указываются площадь объекта и предельно допустимая погрешность определения такой площади, если определение площади объекта предусмотрено соответствующим договором подряда, заключаемым между заказчиком и исполнителем работ по определению местоположения объекта.

Площадь объекта указывается в квадратных метрах с округлением до 1 кв. метра.

<sup>4</sup> В строке «Иные характеристики объекта» раздела «Сведения об объекте» указываются иные характеристики объекта (при необходимости).

<sup>5</sup> В разделе «Сведения о местоположении границ объекта» указываются:  
система координат, используемая для ведения Единого государственного реестра недвижимости, в том числе номера соответствующих зон картографической проекции;  
сведения о характерных точках границ объекта;  
сведения о характерных точках части (частей) границы объекта.

Для обозначения характерных точек границ объекта используются арабские цифры. Для всех характерных точек границ объекта работ либо частей таких границ применяется сквозная нумерация.

Список характерных точек границ объекта в реквизитах «Сведения о характерных точках границ объекта» и «Сведения о характерных точках части (частей) границы объекта» должен завершаться номером начальной точки в случае, если такие границы представлены в виде замкнутого контура.

Реквизит «Сведения о характерных точках части (частей) границы объекта» заполняется в случае подготовки описания местоположения части (частей) границы объекта и (или) местоположения границ частей объекта, если законодательством Российской Федерации допускается описание местоположения границы в виде отдельных ее участков или описание границ частей объекта, в том числе в отношении территорий (подзон). В этом случае реквизит «Сведения о характерных точках границ объекта» не заполняется.

В реквизите «Сведения о характерных точках части (частей) границы объекта» границы частей объектов представляются в виде замкнутого контура.

Значения координат характерных точек границ объекта приводятся в метрах с округлением до 0,01 метра в указанной системе координат.

<sup>6</sup> В зависимости от примененных при выполнении работ методов определения координат характерных точек границ объекта в графе «Метод определения координат характерной точки» реквизита «Сведения о характерных точках границ объекта» указываются:

геодезический метод (метод триангуляции, полигонометрии, трилатерации, метод прямых, обратных или комбинированных засечек и иные геодезические методы);  
метод спутниковых геодезических измерений (определений);  
фотограмметрический метод;  
картометрический метод.

<sup>7</sup> Графа «Описание обозначения точки на местности (при наличии)» реквизита «Сведения о характерных точках границ объекта» заполняется в случае, если характерная точка обозначена на местности специальным информационным знаком. В остальных случаях в графе проставляется прочерк.

<sup>8</sup> Требования к заполнению раздела «Сведения о местоположении измененных (уточненных) границ объекта» аналогичны требованиям к заполнению раздела «Сведения о местоположении границ объекта».

Раздел «Сведения о местоположении измененных (уточненных) границ объекта» заполняется в случае, если сведения о местоположении изменяемых (уточняемых) границ объекта были внесены в Единый государственный реестр недвижимости.

<sup>9</sup> План границ объекта оформляется в масштабе, обеспечивающем читаемость местоположения границ объекта, с отображением характерных точек границ объекта, читаемых в таком масштабе.

План границ объекта оформляется в виде, совмещенном с картографической основой.

На плане границ объекта отображаются:

границы объекта (читаемые в выбранном масштабе характерные точки и части границ);  
установленные границы административно-территориальных образований;  
границы природных объектов и (или) объектов искусственного происхождения (если местоположение отдельных частей границ объекта определено через местоположение указанных объектов);  
необходимые обозначения;  
используемые условные знаки;  
выбранный масштаб.